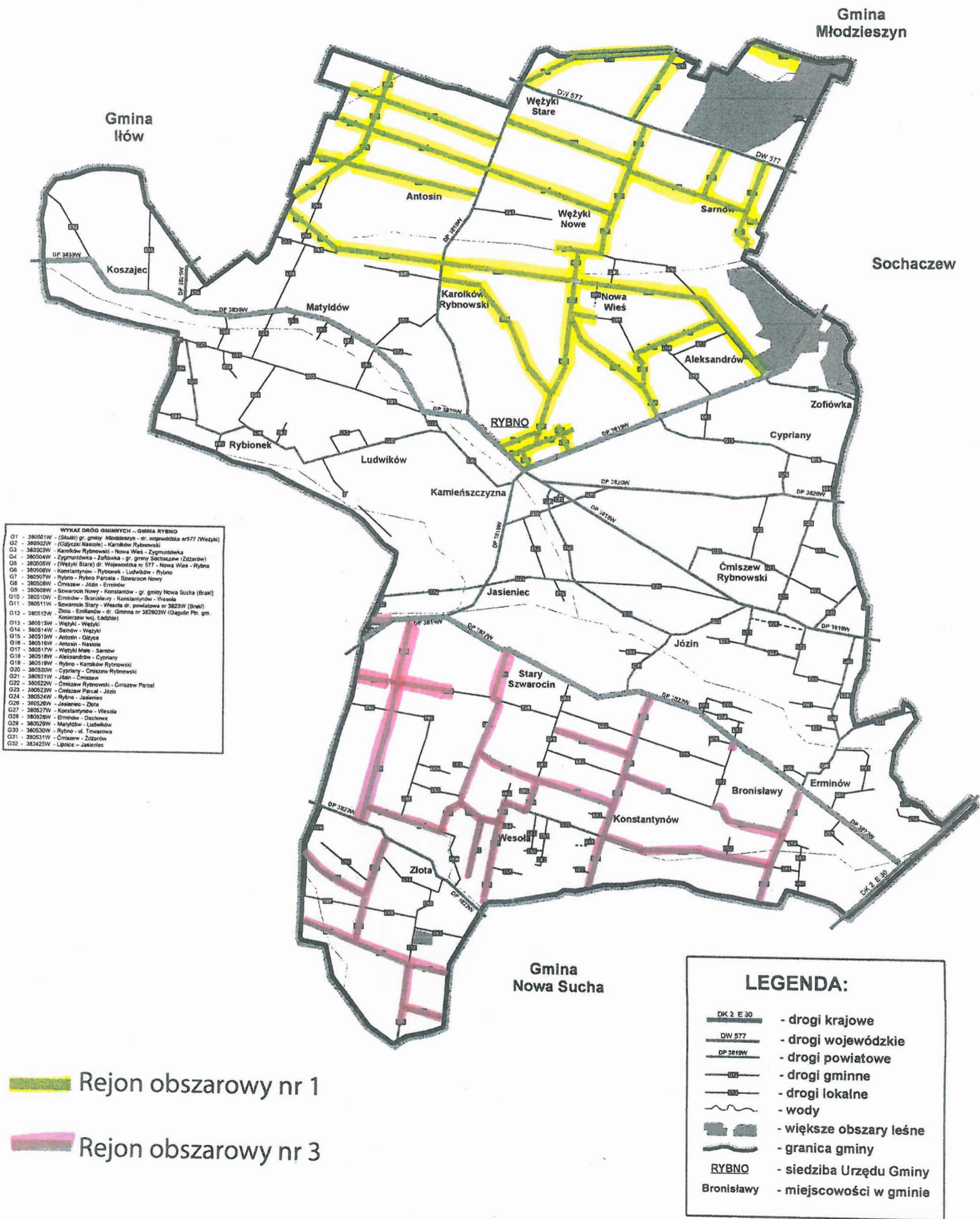




MAPA DRÓG GMINY RYBNO











WYKAZ DRÓG GMINNYCH – GMINA RYBNO

G1	- 380501W - (Skutki) gr. gminy Młodzieszyn - dr. wojewódzka nr 577 (Weżyki)
G2	- 380502W - (Głęczki Nasole) - Karolków Rybnowski
G3	- 380503W - Karolków Rybnowski - Nowa Wieś - Zygmuntońska
G4	- 380504W - Zygmuntońska - Zofiówka - gr. gminy Sochaczew (Zadzarów)
G5	- 380505W - (Weżyki Stare) dr. Wojewódzka nr 577 - Nowa Wieś - Rybno
G6	- 380506W - Kołomyżki - Rybno - Ludwików - Rybno
G7	- 380507W - Rybno - Rybno Parcela - Szwarocin Nowy
G8	- 380508W - Cmiszew - Józin - Erminów
G9	- 380509W - Szwarocin Nowy - Konstanców - gr. gminy Nowa Sucha (Braki)
G10	- 380510W - Erminów - Bronisławy - Konstanców - Wesola
G11	- 380511W - Szwarocin Stary - Wesola dr. powiatowa nr 3823W (Braki)
G12	- 380512W - Złota - Erminów - dr. Gminy nr 382603W (Gagolin Pln. gm. Kozłówek wój. Łódźskie)
G13	- 380513W - Weżyki - Weżyki
G14	- 380514W - Sarnów - Weżyki
G15	- 380515W - Antosin - Głęczki
G16	- 380516W - Antosin - Nasole
G17	- 380517W - Weżyki Małe - Sarnów
G18	- 380518W - Aleksandrów - Cypriany
G19	- 380519W - Rybno - Karolków Rybnowski
G20	- 380520W - Cypriany - Cmiszew Rybnowski
G21	- 380521W - Józin - Cmiszew
G22	- 380522W - Cmiszew Rybnowski - Cmiszew Parcela
G23	- 380523W - Cmiszew Parcela - Józin
G24	- 380524W - Rybno - Jasieniec
G25	- 380525W - Jasieniec - Złota
G26	- 380526W - Jasieniec - Wesola
G27	- 380527W - Kołomyżki - Wesola
G28	- 380528W - Erminów - Dachowa
G29	- 380529W - Matyldów - Ludwików
G30	- 380530W - Rybno - ul. Towarowa
G31	- 380531W - Cmiszew - Zadzarów
G32	- 383425W - Lipnice - Jasieniec

 Rejon obszarowy nr 1

 Rejon obszarowy nr 3

LEGENDA:

	- drogi krajowe
	- drogi wojewódzkie
	- drogi powiatowe
	- drogi gminne
	- drogi lokalne
	- wody
	- większe obszary leśne
	- granica gminy
RYBNO	- siedziba Urzędu Gminy
Bronisławy	- miejscowości w gminie