





KARTA GMINNEJ EWIDENCJI ZABYTKÓW

1. OBIEKT <p style="text-align: center;">PARK</p>			5. MIEJSCOWOŚĆ <p style="text-align: center;">Rybno</p>	
2. OBECNA FUNKCJA park	3. MATERIAŁ	4. DATOWANIE 1 poł. XIX w.	6. GMINA <p style="text-align: center;">Rybno</p>	
21. FOTOGRAFIA <div style="display: flex; justify-content: space-around;">   </div> <div style="display: flex; justify-content: space-around;">   </div>			7. POWIAT <p style="text-align: center;">sochaczewski</p>	
			8. WOJEWÓDZTWO <p style="text-align: center;">mazowieckie</p>	
			9. KOD POCZTOWY <p style="text-align: center;">96-514 Rybno</p>	
			10. ADRES <p style="text-align: center;">ul. Parkowa 4</p>	
			11. LOKALIZACJA	
			12. LOKALIZACJA ARCHEOLOGICZNA Nr obszaru AZP 56-57 Nr stanowiska na obszarze AZP 21 Nr stanowiska w miejscowości 5	
			13. NUMER EWIDENCYJNY DZIAŁKI <p style="text-align: center;">215 obr. Rybno</p>	
			14. WŁASNOŚĆ <p style="text-align: center;">Państwowe Muzeum Archeologiczne w Warszawie</p>	
			15. RODZAJ UŻYTKOWANIA <p style="text-align: center;">park</p>	
			16. INFORMACJA O OCHRONIE Nr i data wpisu do rejestru zabytków 57/738 z 07.05.1962 Zapis w planie zagospodarowania przestrzennego Inne	
			18. RODZAJE ZAGROŻEŃ brak	
17. STAN ZACHOWANIA dobry	19. WPISUJĄCY DANE Marta Kruczyńska	DATA WYKONANIA EWIDENCJI marzec 2011		

22. UWAGI

- park krajobrazowy założony w XIX w, przez rodzinę Zabłockich.
- park stanowił dopełnienie dla dworu, gdzie toczyło się całe życie rodziny. Był jednak tylko częścią większego kompleksu ruralistyczno-krajobrazowego z alejami prowadzącymi do kościoła i sąsiednich posiadłości, folwarkiem, gorzelnią, licznymi sadami, zespołem stawów oraz otaczającymi polami i łąkami. Zachował się sztuczny staw, aleje grabowe oraz częściowo aleje kasztanowcowe.

